

почтовый адрес: 400066, Российская Федерация, Волгоградская область,
г. Волгоград, Мира, 19. телефон: 8 (905)-063-05-00
электронная почта: volgagp@mail.ru ;
ОГРН 1143443024780; ИНН / КПП: 3444216631/ 344401001



ПРОЕКТ ПЛАНИРОВКИ И МЕЖЕВАНИЯ ТЕРРИТОРИИ

«Реконструкция водопровода»
для размещения объекта местного
значения, в границах населенного
пункта р.п. Быково (в кадастровых
кварталах: 34:02:020003;34:02:020005).

Раздел 1. Проект межевания территории. Графическая часть.

57-12/2024-ПМТ.ОЧ

Волгоград, 2024



ПРОЕКТ ПЛАНИРОВКИ И МЕЖЕВАНИЯ ТЕРРИТОРИИ

«Реконструкция водопровода»
для размещения объекта местного
значения, в границах населенного
пункта р.п. Быково (в кадастровых
кварталах: 34:02:020003;34:02:020005).


Раздел 1. Проект межевания территории. Графическая часть.

57-12/2024-ПМТ.ОЧ

Руководитель проекта

Тетерина Е.А.

Директор
ООО «ПИИ ВолгаГражданПроект»



Шкопинский А.И.

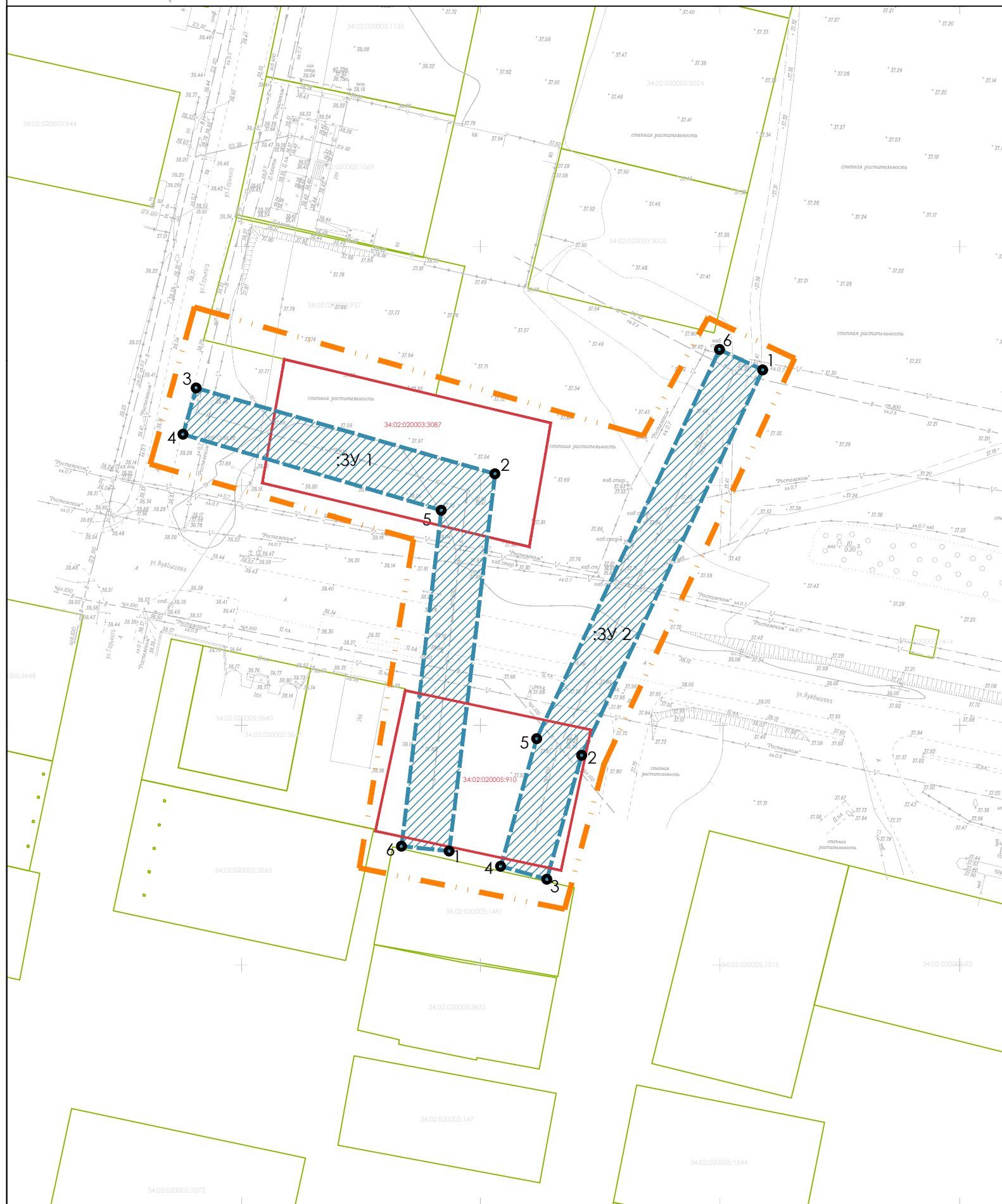
2024 г








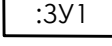


Проект межевания территории

«Реконструкция водопровода» для размещения объекта местного значения, в границах населенного пункта р.п. Быково
(в кадастровых кварталах: 34:02:020003;34:02:020005)

Чертеж межевания территории, М1:1000.






Условные обозначения:

-  - границы территории, в отношении которой осуществляется подготовка проекта межевания
-  - границы земельных участков, учтенных в ЕГРН
-  - кадастровые номера земельных участков, учтенных в ЕГРН
-  - границы образуемых земельных участков
-  - территории образуемых земельных участков
-  - условные номера образуемых земельных участков
-  - характерные точки границ образуемых земельных участков
-  - границы земельных участков, предусмотренных к изъятию

Примечания:

1. Проект планировки территории разработан на основе инженерно-геодезических изысканий, выполненных ООО "ГеоИнженеринг" в 2022г.
2. Система координат: МСК-34, зона 2
3. Система высот: Балтийская
4. Существующие и планируемые элементы планировочной структуры отображены существующими, отменяемыми и устанавливаемыми красными линиями.
5. Существующие красные линии не показаны в связи с отсутствием;
6. Красные линии, утверждаемые, изменяемые проектом межевания территории не показаны в связи с отсутствием;
7. Линии отступа от красных линий в целях определения мест допустимого размещения зданий, строений, сооружений не показаны в связи с отсутствием;
8. Границы земельных участков, образование которых предусмотрено схемой расположения земельного участка или земельных участков на кадастровом плане территории, срок действия которой не истек не отображены, в связи с их отсутствием.
9. Каталог координат, формируемых земельных участков, приведен в пояснительной записке 57-12/2024-ПМТ.ОЧ-ПЗ и выполнен в местной системе координат.

						57-12/2024-ПМТ.ОЧ-1		
						«Реконструкция водопровода» для размещения объекта местного значения, в границах населенного пункта р.п. Быково (в кадастровых кварталах: 34:02:020003;34:02:020005)		
Изм.	Кол.уч.	Лист	№ док	Подп.	Дата			
Разраб.		Тетерина Е.А.				Основная часть		
						Стадия	Лист	Листов
						П	1	1
Н.контр.		Кузнецова ОВ.				Чертеж межевания территории М 1:1000		
								
						Формат А3		